


LES ILES CHAUSEY

Par André

A P H
ASSOCIATION DES
PLAISANCIERS DE HEREL

Table des matières

1. PHOTOS et SITUATION:	2
1.1. Vue du Sound dans sa partie Nord:	2
1.2. Les Blainvillais.....	2
2. REPERES ET WAYPOINTS:	3
2.1. Les Huguenans:.....	3
2.2. Autres Lieux à suivre dans l'ordre croissant :.....	4
3. UTILISATION:.....	5

Nom du Fichier	chausey_3.doc		André	13/02/2012
<i>Copyright 2012. Ce document et toutes les informations mentionnées peuvent être utilisées sous la seule responsabilité de son utilisateur. Aucun recours ne pourra être retenu en cas d'erreur et d'utilisation inappropriée.</i>			Révision	1.0
			Page 1 of 5	

1. PHOTOS et SITUATION:

Les Îles Chausey sont à environ 9 milles nautiques de Granville.

1.1. Vue du Sound dans sa partie Nord:

Il est très déconseillé de s'ancrer dans le Sound. Vous pouvez amarrer votre bateau sur les bouées blanches visiteurs, 3 bateaux par bouées au maximum, il est important d'amarrer son bateau sur une bouée à l'avant et une bouée à l'arrière, attention votre bateau peut s'échouer par forte marée. Pour faciliter l'accrochage sur la première bouée à l'avant, naviguez face au courant.



1.2. Les Blainvillais

Vous y accédez avec votre annexe par sa cale, facile d'accès.



Nom du Fichier	chausey_3.doc
----------------	---------------

Copyright 2012. Ce document et toutes les informations mentionnées peuvent être utilisées sous la seule responsabilité de son utilisateur. Aucun recours ne pourra être retenu en cas d'erreur et d'utilisation inappropriée.



André	13/02/2012
-------	------------

Révision	1.0
----------	-----

Page 2 of 5

2. REPERES ET WAYPOINTS:

Vous trouverez ci-dessous une liste de repères et Waypoints, vous permettant de faire le tour de l'île avec votre bateau.

2.1. Les Huguenans:

La tourelle des Huguenans de couleur blanche se trouve sur votre tribord en venant de Granville. La Marque rouge correspond à l'endroit où nous organisons annuellement notre traditionnel pique-nique Associatif (sur l'estran) réservé à nos adhérents et leurs amis.



Repère N° 1

Les HUGUENANS **N 48°52, 120** **O 1° 45, 930**

Nom du Fichier	chausey_3.doc
----------------	---------------

Copyright 2012. Ce document et toutes les informations mentionnées peuvent être utilisées sous la seule responsabilité de son utilisateur. Aucun recours ne pourra être retenu en cas d'erreur et d'utilisation inappropriée.

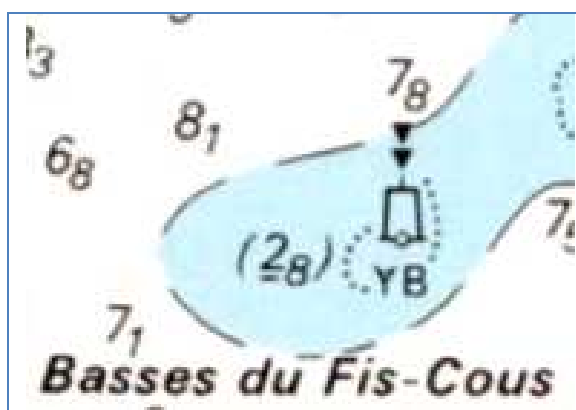


André	13/02/2012
-------	------------

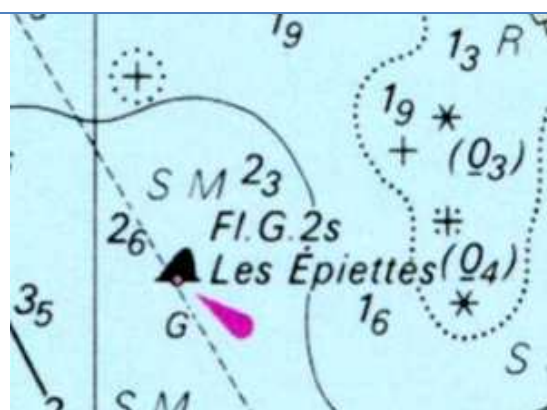
Révision	1.0
----------	-----

Page 3 of 5

2.2. Autres Lieux à suivre dans l'ordre croissant :



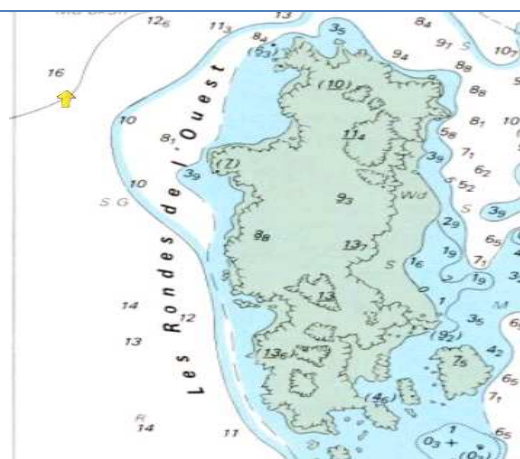
Repère N° 2 Fis-Cous
N 48° 51, 941 O 1° 47, 356



Repère N° 3 Les Epiettes
N 48° 52, 099 O 1° 49, 065



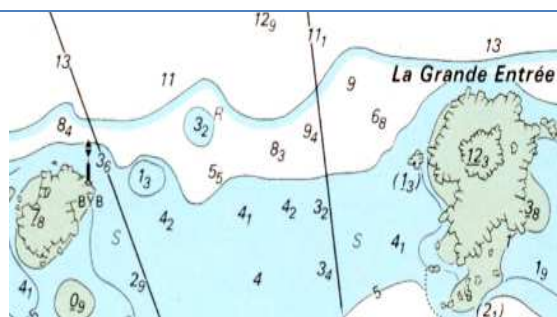
Repère N° 4 La Cancalaise
N 48° 51, 833 O 1° 51, 119



Repère N° 5 Ronde de l'ouest
N 48° 53, 552 O 1° 52,982



Repère N° 6 La Déchirée
N 48° 54, 427 O 1° 51, 654



Repère N° 7 La Grande Entrée
N 48° 54, 550 O 1° 50, 758

Nom du Fichier chausey_3.doc

Copyright 2012. Ce document et toutes les informations mentionnées peuvent être utilisées sous la seule responsabilité de son utilisateur. Aucun recours ne pourra être retenu en cas d'erreur et d'utilisation inappropriée.



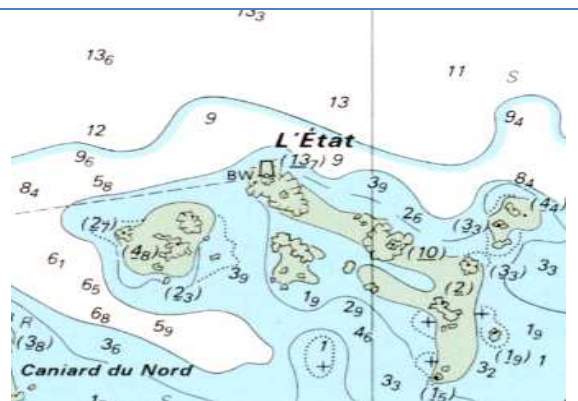
André 13/02/2012

Révision 1.0

Page 4 of 5



Repère N°8 La petite entrée
N 48° 54, 648 O 1° 49, 662



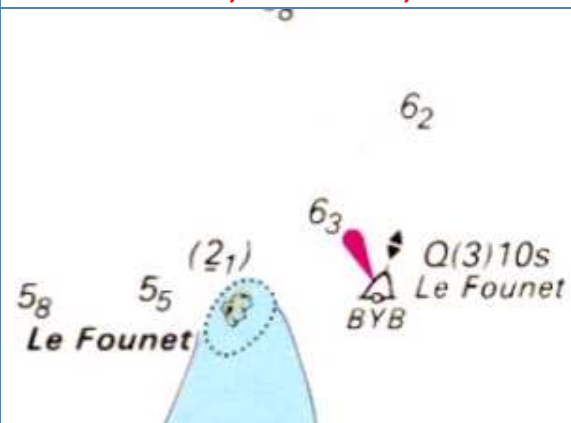
Repère N°9 L'état
N 48° 54, 750 O 1° 46, 210



Repère N°10 Les Canuettes
N 48° 54, 091 O 1° 44, 080



Repère N°11 Le Pignon
N 48° 53, 462 O 1° 43, 195




Repère N°12 Le Founet
N 48° 53, 246 O 1° 42, 262



Repère N°13 La Haute Foraine
N 48° 52, 889 O 1° 43, 593

3. UTILISATION:

Le tour de l'île, environ 15 milles nautiques, c'est 1 h 30 à 10 nds, nous vous conseillons de partir de Granville à l'ouverture de la porte, ce qui vous laisse largement le temps d'apprécier la beauté de l'archipel de Chausey et d'effectuer ce trajet aller et retour pendant le temps d'une marée.

Nom du Fichier	chausey_3.doc		André	13/02/2012
Copyright 2012. Ce document et toutes les informations mentionnées peuvent être utilisées sous la seule responsabilité de son utilisateur. Aucun recours ne pourra être retenu en cas d'erreur et d'utilisation inappropriée.			Révision	1.0
			Page 5 of 5	